Syndicat Mixte de Gestion de l'Eau et de l'Assainissement de Guadeloupe (SMGEAG)

Assainissement collectif : territoire de Pointe-Noire

Rapport annuel sur le Prix et la Qualité du Service public de l'assainissement collectif

Exercice 2022

Rapport annuel relatif au prix et à la qualité du service public de l'assainissement collectif pour l'exercice présenté conformément à l'article L2224 - 5 du code général des collectivités territoriales et au décret du 2 mai 2007.
Les informations sur fond bleu sont obligatoires au titre du décret.

Tout renseignement concernant la réglementation en vigueur, la définition et le calcul des différents indicateurs peut être obtenu sur le site www.services.eaufrance.fr , rubrique « l'Observatoire »

Si les informations pré-remplies ne sont pas correctes, veuillez contacter votre DDT

Table des matières

1. Caractérisation technique du service 3
   1.1. Présentation du territoire desservi 3
   1.2. Mode de gestion du service 3
   1.3. Estimation de la population desservie (D201.0) 4
   1.4. Nombre d'abonnés 4
   1.5. Volumes facturés 5
   1.6. Détail des imports et exports d'effluents 6
   1.7. Autorisations de déversements d'effluents industriels (D.202.0) 6
   1.8. Linéaire de réseauxde collecte (hors branchements) et/ou transfert 6
   1.9. Ouvrages d'épuration des eaux usées 7
   1.10. Quantités de boues issues des ouvrages d'épuration (D203.0) 8
      1.10.1. Quantités de boues produites par les ouvrages d'épuration 8
      1.10.2. Quantités de boues évacuées des ouvrages d'épuration 8
2. Tarification de l'assainissement et recettes du service 9
   2.1. Modalités de tarification 9
   2.2. Facture d'assainissement type (D204.0) 9
   2.3. Recettes 11
3. Indicateurs de performance 12
   3.1. Taux de desserte par le réseau d'assainissement collectif (P201.1) 12
   3.2. Indice de connaissance et de gestion patrimoniale des réseaux (P202.2B) 12
   3.3. Conformité de la collecte des effluents (P203.3) 14
   3.4. Conformité des équipements des stations de traitement des eaux usées (P204.3) 14
   3.5. Conformité de la performance des ouvrages d'épuration (P205.3) 15
   3.6. Taux de boues évacuées selon les filières conformes à la réglementation (P206.3) 15
   3.7. Taux de débordement des effluents dans les locaux des usagers (P251.1) 17
   3.8. Points noirs du réseau de collecte (P252.2) 17
   3.9. Taux moyen de renouvellement des réseaux de collecte (P253.2) 18
   3.10. Conformité des performances des équipements d'épuration (P254.3) 19
   3.11. Indice de connaissance des rejets au milieu naturel (P255.3) 20
   3.12. Durée d'extinction de la dette de la collectivité (P256.2) 20
   3.13. Taux d'impayés sur les factures de l'année précédente (P257.0) 21
   3.14. Taux de réclamations (P258.1) 21
4. Financement des investissements 22
   4.1. Montants financiers 22
   4.2. Etat de la dette du service 22
   4.3. Amortissements 22
   4.4. Présentation des projets à l'étude en vue d'améliorer la qualité du service à l'usager et les performances environnementales du service et montants prévisionnels des travaux 22
   4.5. Présentation des programmes pluriannuels de travaux adoptés par l'assemblée délibérante au cours du dernier exercice 22
5. Actions de solidarité et de coopération décentralisée dans le domaine de l'eau 23
   5.1. Abandons de créance ou versements à un fonds de solidarité (P207.0) 23
   5.2. Opérations de coopération décentralisée (cf. L 1115-1-1 du CGCT) 23
6. Tableau récapitulatif des indicateurs 24

1. Caractérisation technique du service

1.1. Présentation du territoire desservi

Le service est géré au niveau ☐ **communal**
☑ **intercommunal**

- Nom de la collectivité : Syndicat Mixte de Gestion de l'Eau et de l'Assainissement de Guadeloupe (SMGEAG)
- Nom de l'entité de gestion: assainissement collectif : Territoire de Pointe-Noire
- Caractéristiques (commune, EPCI et type, etc.) : Syndicat Mixte
- Compétences liées au service :

		Oui	Non
	Collecte	☑	☐
	Transport	☑	☐
	Dépollution	☑	☐
	Contrôle de raccordement	☐	☑
	Elimination des boues produites	☐	☑
Et à la demande des propriétaires :	Les travaux de mise en conformité de la partie privative du branchement	☐	☑
	Les travaux de suppression ou d'obturation des fosses	☐	☑

- Territoire desservi (communes adhérentes au service, secteurs et hameaux desservis, etc.) : Pointe-Noire
- Existence d'une CCSPL ☑ Oui ☐ Non
- Existence d'un zonage ☐ Oui, date d'approbation* : …….. ☑ Non
- Existence d'un règlement de service ☐ Oui, date d'approbation* : …….. ☐ Non

1.2. Mode de gestion du service

Le service est exploité en Délégation **par Entreprise privée.**

* Approbation en assemblée délibérante

Nature du contrat :

- Nom du prestataire : CGSP
- Date de début de contrat : 05/01/2007
- Date effective de fin de contrat (après avenant le cas échéant) : 31/12/2021
- Nombre d'avenants et nature des avenants :

Avenant n°	Date d'effet	Commentaire
1	31/10/2016	Transfert du contrat de POINTE-NOIRE
2	21/12/2021	Transfert du contrat de CANBT au SMGEAG
3	05/01/2022	Prolongation du contrat du contrat d'un jusqu'au 31/12/2022

1.3. Estimation de la population desservie (D201.0)

Est ici considérée comme un habitant desservi toute personne – y compris les résidents saisonniers – domiciliée dans une zone où il existe à proximité une antenne du réseau public d'assainissement collectif sur laquelle elle est ou peut être raccordée.
Le service public d'assainissement collectif dessert 1 308 habitants au 31/12/2022 (1 368 au 31/12/2021).

1.4. Nombre d'abonnés

Les abonnés domestiques et assimilés sont ceux redevables à l'Agence de l'eau au titre de la pollution de l'eau d'origine domestique en application de l'article L213-10-3 du Code de l'environnement.

Le service public d'assainissement collectif dessert 725 abonnés au 31/12/2022 (758 au 31/12/2021).

Le nombre d'abonnés a diminué de 4,3% entre 2021 et 2022 :

Commune	Nombre total d'abonnés au 31/12/2021	Nombre total d'abonnés au 31/12/2022	Variation en %
Pointe-Noire	758	725	-4,3%
Total	**758**	**725**	**-4,3%**

La densité linéaire d'abonnés (nombre d'abonnés par km de réseau hors branchement est de 83,33 abonnés/km) au 31/12/2022. (97,18 abonnés/km au 31/12/2021).

Le nombre d'habitants par abonné (population desservie rapportée au nombre d'abonné) est de 1,8 habitants/abonné au 31/12/2022. (1,8 habitants/abonné au 31/12/2021).

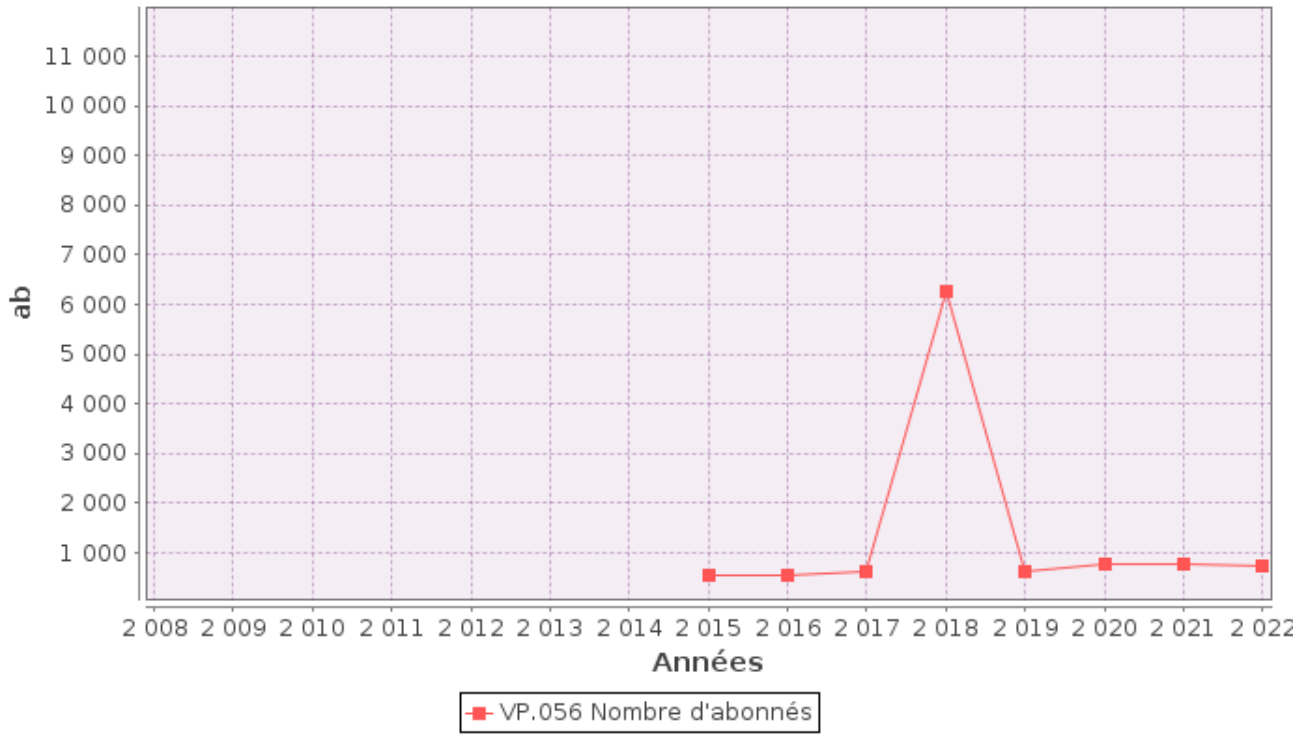

1.5. Volumes facturés

	Volumes facturés durant l'exercice 2021 en m³	Volumes facturés durant l'exercice 2022 en m³	Variation en %
Total des volumes facturés aux abonnés	**79 350**	**60 754**	**-23,4%**

(1) Les abonnés domestiques et assimilés sont ceux redevables à l'Agence de l'eau au titre de la pollution de l'eau d'origine domestique en application de l'article L213-10-3 du Code de l'environnement.

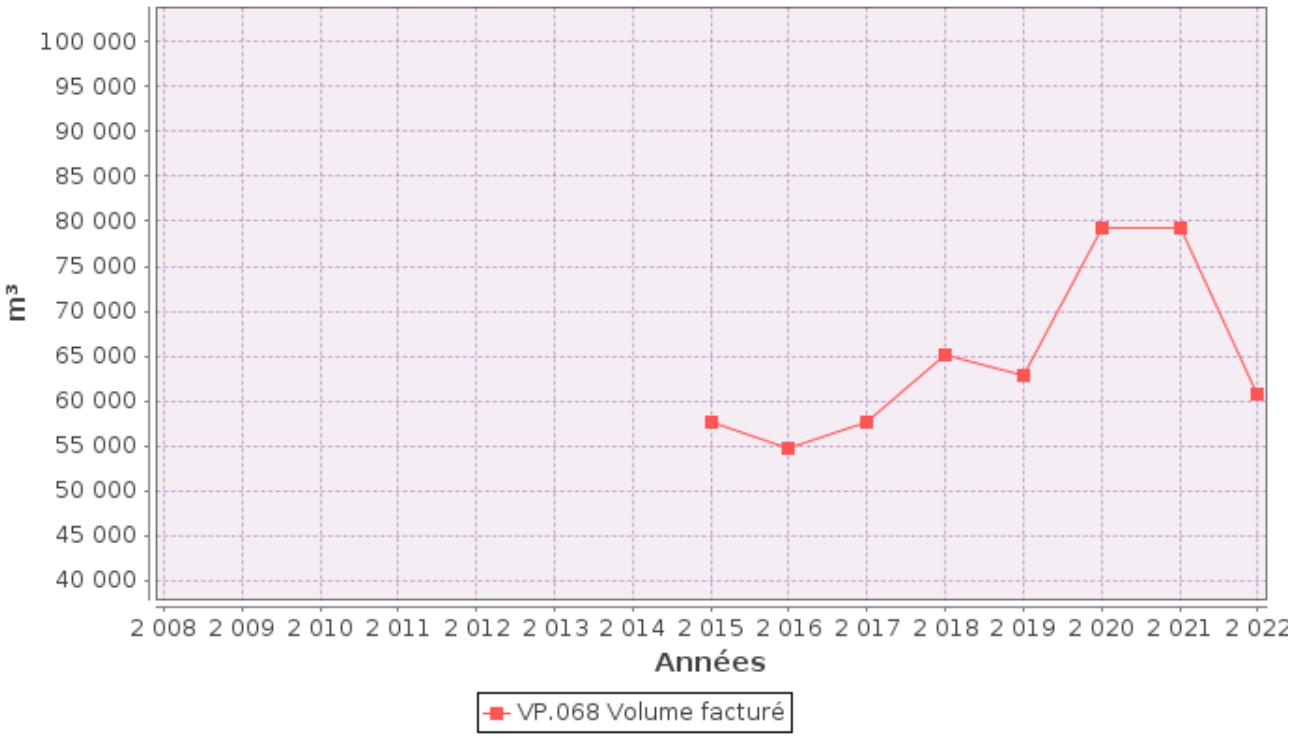

1.6. Détail des imports et exports d'effluents

Sans objet.

1.7. Autorisations de déversements d'effluents industriels (D.202.0)

Le nombre d'arrêtés autorisant le déversement d'eaux usées non-domestiques signés par la collectivité responsable du service de collecte des eaux usées en application et conformément aux dispositions de l'article L1331-10 du Code de la santé publique est de 0 au 31/12/2022 (0 au 31/12/2021).

1.8. Linéaire de réseaux de collecte (hors branchements) et/ou transfert

Le réseau de collecte et/ou transfert du service public d'assainissement collectif est constitué de :

- 0 km de réseau unitaire hors branchements,
- 8,7 km de réseau séparatif d'eaux usées hors branchements,

soit un linéaire de collecte total de 8,7 km (7,8 km au 31/12/2021).

1.9. Ouvrages d'épuration des eaux usées

Le service gère 1 station de traitement des eaux usées (STEU) qui assure le traitement des eaux usées.

STEU N°1 : STEP LES PLAINES
Code Sandre de la station : 079712100001

Caractéristiques générales	
Filière de traitement (cf. annexe)	____
Date de mise en service	____
Commune d'implantation	Pointe-Noire (97121)
Lieu-dit	
Capacité nominale STEU en EH [1]	1800
Nombre d'abonnés raccordés	
Nombre d'habitants raccordés	
Débit de référence journalier admissible en m^3/j	270

Prescriptions de rejet			
Soumise à	☒ Autorisation en date du 21/07/15		
Milieu récepteur du rejet	Type de milieu récepteur ____ Nom du milieu récepteur ____		
Polluant autorisé	Concentration au point de rejet (mg/l)	et / ou	Rendement (%)
DBO_5	35	☐ et ☒ ou	60
DCO	200	☐ et ☒ ou	60
MES		☐ et ☐ ou	50
NGL		☐ et ☐ ou	
NTK		☐ et ☐ ou	
pH		☐ et ☐ ou	
NH_4^+		☐ et ☐ ou	
Pt		☐ et ☐ ou	

Charges rejetées par l'ouvrage

Date du bilan 24h	Conformité (Oui/Non)	Conformité du rejet en concentration et/ou en rendement selon arrêté									
		DBO_5		DCO		MES		NGL		Pt	
		Conc mg/l	Rend %	Conc mg/l	Rend %	Conc mg/l	Rend %	Conc mg/l	Rend %	Conc mg/l	Rend %
25/10/2022	Oui	3	96,8	59	87,3	7,7	97,3	28,64	47,0		
09/11/2022	Oui	3	96,9	30	87,2	5,9	90,5	18,37	55,1		

[1] EH ou Equivalent-Habitant : unité de mesure de la capacité d'une filière d'épuration, basée sur le rejet journalier moyen théorique d'un abonné domestique
[2] en tonnes de Matière Sèche (tMS)

1.10. Quantités de boues issues des ouvrages d'épuration (D203.0)

1.10.1. Quantités de boues produites par les ouvrages d'épuration

Boues **produites** entre le 1er janvier et le 31 décembre	**Exercice 2021 en tMS**	**Exercice 2022 en tMS**
STEP LES PLAINES (Code Sandre : 079712100001)	9,6	8,21
Total des boues produites	9,6	**8,21**

1.10.2. Quantités de boues évacuées des ouvrages d'épuration

Boues **évacuées** entre le 1er janvier et le 31 décembre	**Exercice 2021 en tMS**	**Exercice 2022 en tMS**
STEP LES PLAINES (Code Sandre : 079712100001)	9,6	8,21
Total des boues évacuées	**9,6**	**8,21**

2. Tarification de l'assainissement et recettes du service

2.1. Modalités de tarification

La facture d'assainissement collectif comporte une part proportionnelle à la consommation de l'abonné, et peut également inclure une part indépendante de la consommation, dite part fixe (abonnement, etc.).

Les tarifs applicables aux 01/01/2022 et 01/01/2023 sont les suivants :

Tarifs		Au 01/01/2022	Au 01/01/2023
Part de la collectivité			
Part fixe (€ HT/an)			
	Abonnement [1]	0 €	0 €
Part proportionnelle (€ HT/m³)			
	Prix au m³	0,1 €/m³	0,1 €/m³
Autre :		____ €	____ €
Part du délégataire			
Part fixe (€ HT/an)			
	Abonnement [1]	0 €	0 €
Part proportionnelle (€ HT/m³)			
	Prix au m³	1,6168 €/m³	1,68 €/m³
Taxes et redevances			
Taxes			
	Taux de TVA [2]	2,1 %	2,1 %
Redevances			
	Modernisation des réseaux de collecte (Agence de l'Eau)	0,3 €/m³	0,3 €/m³
	Autre : _____	0 €/m³	0 €/m³

[1] Cet abonnement est celui pris en compte dans la facture 120 m³.
[2] L'assujettissement à la TVA est volontaire pour les services en régie et obligatoire en cas de délégation de service public.

2.2. Facture d'assainissement type (D204.0)

Les tarifs applicables au 01/01/2022 et au 01/01/2023 pour une consommation d'un ménage de référence selon

l'INSEE (120 m^3/an) sont :

Facture type	Au 01/01/2022 en €	Au 01/01/2023 en €	Variation en %
Part de la collectivité			
Part fixe annuelle	0,00	0,00	____%
Part proportionnelle	12,00	12,00	0%
Montant HT de la facture de 120 m^3 revenant à la collectivité	12,00	12,00	0%
Part du délégataire *(en cas de délégation de service public)*			
Part fixe annuelle	0,00	0,00	____%
Part proportionnelle	194,02	201,60	3,9%
Montant HT de la facture de 120 m^3 revenant au délégataire	194,02	201,60	3,9%
Taxes et redevances			
Redevance de modernisation des réseaux de collecte (Agence de l'Eau)	36,00	36,00	0%
VNF Rejet :	0,00	0,00	____%
Autre : _____	0,00	0,00	____%
TVA	5,08	5,24	3,1%
Montant des taxes et redevances pour 120 m^3	41,08	41,24	0,4%
Total	**247,10**	**254,84**	**3,1%**
Prix TTC au m^3	**2,06**	**2,12**	**2,9%**

ATTENTION : si la production et/ou le transport sont effectués par un autre service et sont facturés directement à l'abonné, il convient de rajouter ces tarifs dans le tableau précédent.

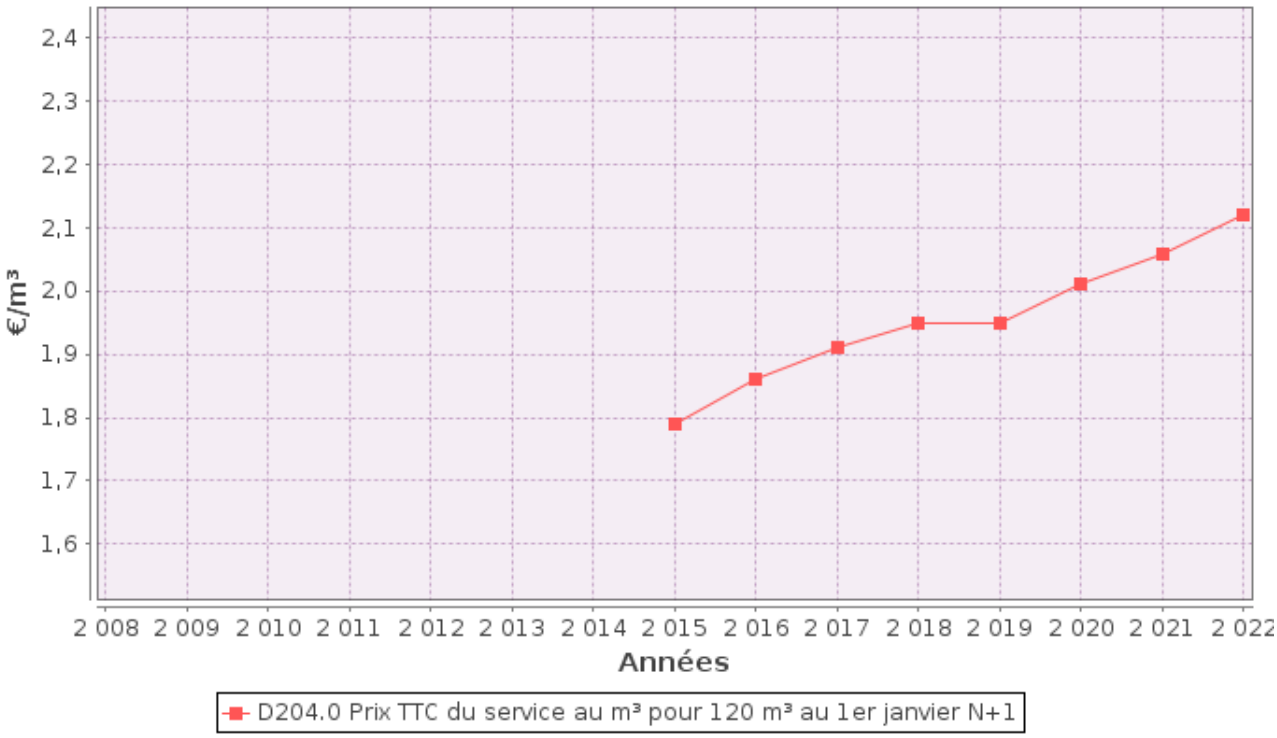

La facturation est effectuée avec une fréquence :

- ☐ annuelle
- ☐ semestrielle
- ☑ trimestrielle
- ☐ quadrimestrielle

Pour chaque élément du prix ayant évolué depuis l'exercice précédent, les éléments explicatifs sont les suivants : révision tarifaire contractuelle.

2.3. Recettes

Le total des recettes de vente d'eau au 31/12/2022 : 40 900 € (198 700 au 31/12/2021).

3. Indicateurs de performance

3.1. Taux de desserte par le réseau d'assainissement collectif (P201.1)

Cet indicateur est le ratio entre le nombre d'abonnés desservis par le réseau d'assainissement collectif et le nombre d'abonnés potentiels déterminé à partir du document de zonage d'assainissement.

$$\text{taux de desserte par les réseaux d'eaux usées} = \frac{\text{nombre d'abonnés desservis}}{\text{nombre d'abonnés potentiels}} * 100$$

Ce taux n'est pas calculable au 31/12/21, en l'absence d'une étude préalable sur le territoire de la collectivité pour déterminer le nombre potentiel d'abonnés de la zone relevant de l'assainissement collectif (Variable VP.124).

3.2. Indice de connaissance et de gestion patrimoniale des réseaux (P202.2B)

L'indice de connaissance et de gestion patrimoniale des réseaux de collecte des eaux usées a évolué en 2013 (indice modifié par l'arrêté du 2 décembre 2013). De nouvelles modalités de calcul ayant été définies, les valeurs d'indice affichées à partir de l'exercice 2013 ne doivent pas être comparées à celles des exercices précédents.

L'obtention de 40 points pour les parties A et B ci-dessous est nécessaire pour considérer que le service dispose du descriptif détaillé des ouvrages de collecte et de transport des eaux usées mentionné à l'article D 2224-5-1 du code général des collectivités territoriales.

La valeur de cet indice varie entre 0 et 120 (ou 0 et 100 pour les services n'ayant pas la mission de distribution).

La valeur de l'indice est obtenue en faisant la somme des points indiqués dans les parties A, B et C décrites ci-dessous et avec les conditions suivantes :

· Les 30 points d'inventaire des réseaux (partie B) ne sont comptabilisés que si les 15 points des plans de réseaux (partie A) sont acquis.

· Les 75 points des autreséléments de connaissance et de gestion des réseaux (partie C) ne sont comptabilisés que si au moins 40 des 45 points de l'ensemble plans des réseaux et inventaire des réseaux (parties A + B) sont acquis.

	nombre de points	Valeur	points potentiels
PARTIE A : PLAN DES RESEAUX (15 points)			
VP.250 - Existence d'un plan de réseaux mentionnant la localisation des ouvrages annexes (relèvement, refoulement, déversoirs d'orage, ...) et les points d'autosurveillance du réseau	oui : 10 points non : 0 point	Oui	10
VP.251 - Existence et mise en œuvre d'une procédure de mise à jour, au moins chaque année, du plan des réseaux pour les extensions, réhabilitations et renouvellements de réseaux (en l'absence de travaux, la mise à jour est considérée comme effectuée)	oui : 5 points non : 0 point	Oui	5
PARTIE B : INVENTAIRE DES RESEAUX (30 points qui ne sont décomptés que si la totalité des points a été obtenue pour la partie A)			
VP.252 - Existence d'un inventaire des réseaux avec mention, pour tous les tronçons représentés sur le plan, du linéaire, de la catégorie de l'ouvrage et de la précision des informations cartographiques	0 à 15 points sous conditions *(1)*	Oui	13
VP.254 - Procédure de mise à jour des plans intégrant la mise à jour de l'inventaire des réseaux		Oui	
VP.253 - Pourcentage du linéaire de réseau pour lequel l'inventaire des réseaux mentionne les matériaux et diamètres		83%	
VP.255 - Pourcentage du linéaire de réseau pour lequel l'inventaire des réseaux mentionne la date ou la période de pose	0 à 15 points sous conditions *(2)*	83%	13
PARTIE C : AUTRES ELEMENTS DE CONNAISSANCE ET DE GESTION DES RESEAUX (75 points qui ne sont décomptés que si 40 points au moins ont été obtenus en partie A et B)			
VP.256 - Pourcentage du linéaire de réseau pour lequel le plan des réseaux mentionne l'altimétrie	0 à 15 points sous conditions *(3)*	100%	15
VP.257 Localisation et description des ouvrages annexes (relèvement, refoulement, déversoirs d'orage, ...)	oui : 10 points non : 0 point	Oui	10
VP.258 Inventaire mis à jour, au moins chaque année, des équipements électromécaniques existants sur les ouvrages de collecte et de transport des eaux usées (en l'absence de modifications, la mise à jour est considérée comme effectuée)	oui : 10 points non : 0 point	Oui	10
VP.259 - Nombre de branchements de chaque tronçon dans le plan ou l'inventaire des réseaux *(4)*	oui : 10 points non : 0 point	Non	0
VP.260 - Localisation des interventions et travaux réalisés (curage curatif, désobstruction, réhabilitation, renouvellement, ...) pour chaque tronçon de réseau	oui : 10 points non : 0 point	Oui	10
VP.261 - Existence et mise en œuvre d'un programme pluriannuel d'inspection et d'auscultation du réseau assorti d'un document de suivi contenant les dates des inspections et les réparations ou travaux qui en résultent	oui : 10 points non : 0 point	Non	0
VP.262 - Existence et mise en œuvre d'un plan pluriannuel de renouvellement (programme détaillé assorti d'un estimatif portant sur au moins 3 ans)	oui : 10 points non : 0 point	Non	0
TOTAL (indicateur P202.2B)	**120**	**-**	**86**

(1) l'existence de l'inventaire et d'une procédure de mise à jour ainsi qu'une connaissance minimum de 50 % des matériaux et diamètres sont requis pour obtenir les 10 premiers points. Si la connaissance des matériaux et diamètres atteint 60, 70, 80, 90 ou 95%, les points supplémentaires sont respectivement de 1, 2, 3, 4 et 5
(2) l'existence de l'inventaire ainsi qu'une connaissance minimum de 50 % des périodes de pose sont requis pour obtenir les 10 premiers points. Si la connaissance des périodes de pose atteint 60, 70, 80, 90 ou 95%, les points supplémentaires sont respectivement de 1, 2, 3, 4 et 5
(3) Si la connaissance de l'altimétrie atteint 50, 60, 70, 80, 90 ou 95%, les points obtenus sont respectivement de 10,11, 12, 13, 14 et 15
(4) non pertinent si le service n'a pas la mission de collecte

L'indice de connaissance et de gestion patrimoniale des réseaux du service est 86 pour l'exercice 2022 (89 pour 2021).

3.3. Conformité de la collecte des effluents (P203.3)

(réseau collectant une charge > 2000 EH)

Cet indicateur – de valeur 0 (non-conforme) ou 100 (conforme) pour chaque système de collecte (ensemble de réseaux aboutissant à une même station) – s'obtient auprès des services de la Police de l'Eau.
Un indice de conformité global pour le service est ensuite obtenu en pondérant par l'importance de la charge brute de pollution organique transitant par chaque système.

	Charge brute de pollution transitant par le système de collecte en kg DBO5/j pour l'exercice 2022	Conformité exercice 2021 0 ou 100	Conformité exercice 2022 0 ou 100
STEP LES PLAINES	19,4	100	100

Pour l'exercice 2022, l'indice global de conformité de la collecte des effluents est 100 (100 en 2021).

3.4. Conformité des équipements des stations de traitement des eaux usées (P204.3)

(uniquement pour les STEU d'une capacité > 2000 EH)

Cet indicateur – de valeur 0 (non-conforme) ou 100 (conforme) pour chaque station de traitement des eaux usées d'une capacité > 2000 EH – s'obtient auprès des services de la Police de l'Eau.
Un indice de conformité global pour le service est ensuite obtenu en pondérant par les charges brutes de pollution organique pour le périmètre du système de traitement de chaque station de traitement des eaux usées.

	Charge brute de pollution organique reçue par la station de traitement des eaux usées en kg DBO5/j exercice 2022	Conformité exercice 2021 0 ou 100	Conformité exercice 2022 0 ou 100
STEP LES PLAINES	19,4	100	____

3.5. Conformité de la performance des ouvrages d'épuration (P205.3)

(uniquement pour les STEU d'une capacité > 2000 EH)

Cet indicateur – de valeur 0 (non-conforme) ou 100 (conforme) pour chaque station de traitement des eaux usées d'une capacité > 2000 EH – s'obtient auprès de la Police de l'Eau.
Un indice de conformité global pour le service est ensuite obtenu en pondérant par les charges brutes de pollution organique pour le périmètre du système de traitement de chaque station de traitement des eaux usées.

	Charge brute de pollution organique reçue par la station de traitement des eaux usées en kg DBO5/j exercice 2022	Conformité exercice 2021 0 ou 100	Conformité exercice 2022 0 ou 100
STEP LES PLAINES	19,4	0	____

3.6. Taux de boues évacuées selon les filières conformes à la réglementation (P206.3)

Une filière d'évacuation des boues d'épuration est dite conforme si elle remplit les deux conditions suivantes :

- le transport des boues est effectué conformément à la réglementation en vigueur,
- la filière de traitement est autorisée ou déclarée selon son type et sa taille.

STEP LES PLAINES :

Filières mises en oeuvre		tMS
Valorisation agricole	☐ Conforme	
	☐ Non conforme	
Compostage	☐ Conforme	
	☐ Non conforme	
Incinération	☐ Conforme	
	☐ Non conforme	
Evacuation vers une STEU [1]	☐ Conforme	
	☐ Non conforme	
Autre : filières conformes à la réglementation	☒ Conforme	
	☐ Non conforme	
Tonnage total de matières sèches évacuées conformes		8,21

[1] L'évacuation vers une STEU d'un autre service peut être considérée comme une filière conforme si le service qui réceptionne les boues a donné son accord (convention de réception des effluents) et si sa STEU dispose elle-même d'une filière conforme.

$$\text{taux de boues évacuées selon les filières conformes à la réglementation} = \frac{\text{TMS admis par une filière conforme}}{\text{TMS total évacué par toutes les filières}} * 100$$

Pour l'exercice 2022, le taux de boues évacuées selon les filières conformes à la réglementation est 100% (100% en 2021).

Indicateurs supplémentaires concernant les seules collectivités disposant d'une Commission Consultative des Services Publics Locaux (CCSPL)

3.7. Taux de débordement des effluents dans les locaux des usagers (P251.1)

L'indicateur mesure un nombre d'évènements ayant un impact direct sur les habitants, de par l'impossibilité de continuer à rejeter les effluents au réseau public et les atteintes portéesà l'environnement (nuisance, pollution). Il a pour objet de quantifier les dysfonctionnements du service dont les habitants ne sont pas responsables à titre individuel.

L'exercice 2022, 0 demandes d'indemnisation ont été déposées en vue d'un dédommagement.

$$\text{taux de débordement des effluents pour 1000 hab} = \frac{\text{nombre de demandes d'indemnisation déposées en vue d'un dédommagement}}{\text{nombre d'habitants desservis}} * 1000$$

Pour l'exercice 2022, le taux de débordement des effluents est de 0 pour 1000 habitants (0 en 2021).

3.8. Points noirs du réseau de collecte (P252.2)

Cet indicateur donne un éclairage sur l'état et le bon fonctionnement du réseau de collecte des eaux usées à travers le nombre de points sensibles nécessitant des interventions d'entretien spécifiques ou anormalement fréquentes.

Est un point noir tout point du réseau nécessitant au moins deux interventions par an (préventive ou curative), quelle que soit la nature du problème (contre-pente, racines, déversement anormal par temps sec, odeurs, mauvais écoulement, etc.) et celle de l'intervention (curage, lavage, mise en sécurité, etc.).
Sont à prendre en compte les interventions sur les parties publiques des branchements et – si l'intervention est nécessitée par un défaut situé sur le réseau public – dans les parties privatives des usagers.

Nombre de points noirs pour l'exercice 2022 : 2

$$\text{nombre de points noirs ramené à 100 km de réseau} = \frac{\text{nombre de points noirs}}{\text{linéaire du réseau de collecte hors branchements}} * 100$$

Pour l'exercice 2022, le nombre de points noirs est de 23 par 100 km de réseau (25,6 en 2021).

3.9. Taux moyen de renouvellement des réseaux de collecte (P253.2)

Ce taux est le quotient, exprimé en pourcentage, de la moyenne sur 5 ans du linéaire de réseau renouvelé par la longueur totale du réseau. Le linéaire renouvelé inclut les sections de réseaux remplacées à l'identique ou renforcées ainsi que les sections réhabilitées. Les interventions ponctuelles effectuées pour mettre fin à un incident localisé en un seul point du réseau ne sont pas comptabilisées, même si un élément de canalisation a été remplacé.

Exercice	**2018**	**2019**	**2020**	**2021**	**2022**
Linéaire renouvelé en km	0	____	0	0	0

Au cours des 5 dernières exercices, 0 km de linéaire de réseau ont été renouvelés.

Le taux moyen de renouvellement des réseaux est :

$$\text{taux moyen de renouvellement des réseaux} = \frac{L_N + L_{N-1} + L_{N-2} + L_{N-3} + L_{N-4}}{5 * \text{linéaire du réseau de desserte}} * 100$$

Pour l'exercice 2022, le taux moyen de renouvellement des réseaux est 0% (0% en 2021).

3.10. Conformité des performances des équipements d'épuration (P254.3)

(uniquement pour les STEU d'une capacité > 2000 EH)

Cet indicateur est le pourcentage de bilans réalisés sur 24 heures dans le cadre de l'autosurveillance qui sont conformes soit à l'arrêté préfectoral, soit au manuel d'autosurveillance établis avec la Police de l'Eau (en cas d'absence d'arrêté préfectoral et de manuel d'autosurveillance, l'indicateur n'est pas évalué).
Les bilans jugés utilisables pour évaluer la conformité des rejets mais montrant que l'effluent arrivant à la station est en-dehors des limites de capacité de traitement de celle-ci (que ce soit en charge hydraulique ou en pollution) sont à exclure.

La conformité des performances des équipements d'épuration se calcule pour chaque STEU de capacité > 2000 EH selon la formule suivante :

$$\text{conformité des performances des équipements d'épuration} = \frac{\text{nombre de bilans conformes}}{\text{nombre de bilans réalisés}} * 100$$

Pour l'exercice 2022, les indicateurs de chaque STEU de capacité > 2000 EH sont les suivants :

	Nombre de bilans réalisés exercice 2022	**Nombre de bilans conformes exercice 2022**	**Pourcentage de bilans conformes exercice 2021**	**Pourcentage de bilans conformes exercice 2022**
STEP LES PLAINES	2	2	0	100

Un indice de conformité global pour le service est ensuite obtenu en pondérant par les charges annuelles en DBO_5 arrivant sur le périmètre du système de traitement de chaque station de traitement des eaux usées.

Pour l'exercice 2022, l'indice global de conformité des performances des équipements d'épuration est 100 (0 en 2021).

3.11. Indice de connaissance des rejets au milieu naturel (P255.3)

La valeur de cet indice est comprise entre 0 et 120, avec le barème suivant :

L'obtention des 80 premiers points se fait par étape, la deuxième ne pouvant être acquise si la première ne l'est		Exercice 2021	Exercice 2022
20	identification sur plan et visite de terrain pour localiser les points de rejet potentiels aux milieux récepteurs	Non	Non
+ 10	évaluation sur carte et sur une base forfaitaire de la pollution collectée en amont de chaque point potentiel	Non	Non
+ 20	enquêtes de terrain pour situer les déversements, témoins de rejet pour en identifier le moment et l'importance	Non	Non
+ 30	mesures de débit et de pollution sur les rejets (cf. arrêté du 22/12/1994 relatif à la surveillance des ouvrages)	Non	Non
Les 40 points ci-dessous peuvent être obtenus si le service a déjà collecté les 80 points ci-dessus			
+ 10	rapport sur la surveillance des réseaux et STEU des agglomérations d'assainissement et ce qui en est résulté	Oui	Oui
+ 10	connaissance de la qualité des milieux récepteurs et évaluation de l'impact des rejets	Non	Non
Pour les secteurs équipés en réseaux séparatifs ou partiellement séparatifs			
+ 10	évaluation de la pollution déversée par les réseaux pluviaux au milieu récepteur, les émissaires concernés devant drainer au moins 70% du territoire desservi en amont, les paramètres observés étant a minima la pollution organique (DCO) et l'azote organique total	Non	Non
Pour les secteurs équipés en réseaux unitaires ou mixtes			
+ 10	Mise en place d'un suivi de la pluviométrie caractéristique du service d'assainissement et des rejets des principaux déversoirs d'orage	Non	Non

L'indice de connaissance des rejets au milieu naturel du service est 0 (0 en 2021).

3.12. Durée d'extinction de la dette de la collectivité (P256.2)

Non disponible.

3.13. Taux d'impayés sur les factures de l'année précédente (P257.0)

Ne sont ici considérées que les seules factures portant sur l'assainissement collectif proprement dit. Sont donc exclues les factures de réalisation de branchements et de travaux divers, ainsi que les éventuels avoirs distribués (par exemple suite à une erreur de facturation ou à une fuite).
Toute facture impayée au 31/12/2022 est comptabilisée, quelque soit le motif du non-paiement.

$$\text{taux d'impayés sur les factures de l'année précédente} = \frac{\text{montant d'impayés au titre de l'année précédente tel que connu au 31 décembre de l'année en cours}}{\text{chiffre d'affaires TTC (hors travaux) au titre de l'année précédente}} * 100$$

	Exercice 2021	Exercice 2022
Montant d'impayés en € au titre de l'année 2021 tel que connu au 31/12/2022	21 004	62 325
Chiffre d'affaires TTC facturé (hors travaux) en € au titre de l'année 2021	174 693	202 873
Taux d'impayés en % sur les factures d'assainissement 2021	12,02	30,72

3.14. Taux de réclamations (P258.1)

Cet indicateur reprend les réclamations écrites de toute nature relatives au service de l'assainissement collectif, à l'exception de celles qui sont relatives au niveau de prix (cela comprend notamment les réclamations réglementaires, y compris celles qui sont liées au règlement de service).

Existence d'un dispositif de mémorisation des réclamations reçues [☒] Oui [☐] Non

Nombre de réclamations écrites reçues par l'opérateur : 0

$$\text{taux de réclamations} = \frac{\text{nombre de réclamations (hors prix) laissant une trace écrite}}{\text{nombre total d'abonnés du service}} * 1000$$

Pour l'exercice 2022, le taux de réclamations est de 0 pour 1000 abonnés (0 en 2021).

4. Financement des investissements

4.1. Montants financiers

Non disponible.

4.2. Etat de la dette du service

Non disponible.

4.3. Amortissements

Non disponible.

4.4. Présentation des projets à l'étude en vue d'améliorer la qualité du service à l'usager et les performances environnementales du service et montants prévisionnels des travaux

Sans objet.

4.5. Présentation des programmes pluriannuels de travaux adoptés par l'assemblée délibérante au cours du dernier exercice

Sans objet.

5. Actions de solidarité et de coopération décentralisée dans le domaine de l'eau

5.1. Abandons de créance ou versements à un fonds de solidarité (P207.0)

Cet indicateur a pour objectif de mesurer l'implication sociale du service.

Entrent en ligne de compte :

- les versements effectués par la collectivité au profit d'un fonds créé en application de l'article L261-4 du Code de l'action sociale et des familles (Fonds de Solidarité Logement, par exemple) pour aider les personnes en difficulté,
- les abandons de créance à caractère social, votés au cours de l'année par l'assemblée délibérante de la collectivité (notamment ceux qui sont liés au FSL).

En 2022, 0 € ont été abandonnés et/ou versés à un fonds de solidarité, soit 0 €/m^3 pour l'année 2022 (0 €/m^3 en 2021).

5.2. Opérations de coopération décentralisée (cf. L 1115-1-1 du CGCT)

Sans objet.

6. Tableau récapitulatif des indicateurs

		Valeur 2021	Valeur 2022
	Indicateurs descriptifs des services		
D201.0	Estimation du nombre d'habitants desservis par un réseau de collecte des eaux usées, unitaire ou séparatif	1 368	1 308
D202.0	Nombre d'autorisations de déversement d'effluents d'établissements industriels au réseau de collecte des eaux usées	0	0
D203.0	Quantité de boues issues des ouvrages d'épuration [tMS]	9,6	8,2
D204.0	Prix TTC du service au m³ pour 120 m³ [€/m³]	2,06	2,12
	Indicateurs de performance		
P201.1	Taux de desserte par des réseaux de collecte des eaux usées	____%	____%
P202.2B	Indice de connaissance et de gestion patrimoniale des réseaux de collecte des eaux usées [points]	89	86
P203.3	Conformité de la collecte des effluents aux prescriptions définies en application du décret 94-469 du 3 juin 1994 modifié par le décret du 2 mai 2006	100%	____%
P204.3	Conformité des équipements d'épuration aux prescriptions définies en application du décret 94-469 du 3 juin 1994 modifié par le décret du 2 mai 2006	100%	____%
P205.3	Conformité de la performance des ouvrages d'épuration aux prescriptions définies en application du décret 94-469 du 3 juin 1994 modifié par le décret du 2 mai 2006	0%	____%
P206.3	Taux de boues issues des ouvrages d'épuration évacuées selon des filières conformes à la réglementation	100%	100%
P207.0	Montant des abandons de créance ou des versements à un fonds de solidarité [€/m³]	0	0
P251.1	Taux de débordement des effluents dans les locaux des usagers [nb/1000hab]	0	0
P252.2	Nombre de points du réseau de collecte nécessitant des interventions fréquentes de curage par 100 km de réseau [nb/100 km]	25,6	23
P253.2	Taux moyen de renouvellement des réseaux de collecte des eaux usées	0%	0%
P254.3	Conformité des performances des équipements d'épuration au regard des prescriptions de l'acte individuel pris en application de la police de l'eau	0%	100%
P255.3	Indice de connaissance des rejets au milieu naturel par les réseaux de collecte des eaux usées	0	0
P256.2	Durée d'extinction de la dette de la collectivité [an]	____	____
P257.0	Taux d'impayés sur les factures d'eau de l'année précédente	12,02%	30,72%
P258.1	Taux de réclamations [nb/1000ab]	0	0